

Isola galleggiante



Gruppo di 4 isole galleggianti




Fase di preparazione dei nuclei di ceppaie



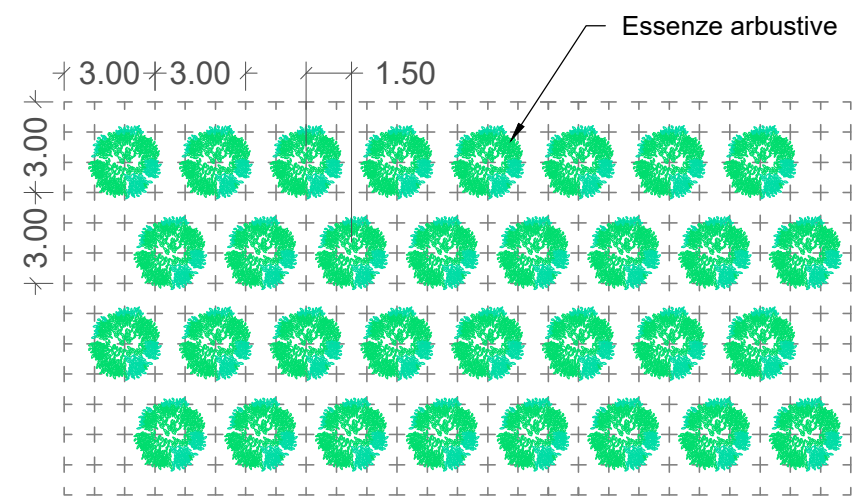
Nuclei di ceppaie posati sul fondale

LEGENDA

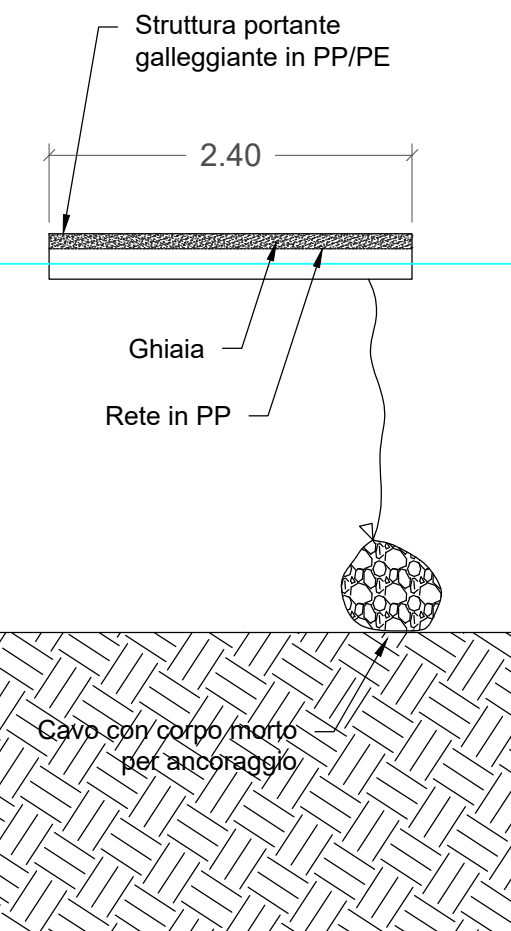
- Nuove aree bagnate
- Nuovi flussi di divagazione
- Isolotti piantumati con essenze arbustive
- Posa di nuclei di ceppaie
- Posa di gruppi di isolotti galleggianti
- Confini comunali



Sesto d'impianto arbustivo da applicare sugli isolotti - Scala 1:250



Prospetto isola galleggiante - Scala 1:50



AGENZIA INTERREGIONALE PER IL FIUME PO - PARMA
Strada Giuseppe Garibaldi 75, I-43121 Parma

MO-E-1357 - ADEGUAMENTO DEI MANUFATTI DI REGOLAZIONE E SFIORO DELLA CASSA DI ESPANSIONE DEL FIUME SECCHIA COMPENSIVO DELLA PREDISPOSIZIONE DELLA POSSIBILITÀ DI REGOLAZIONE IN SITUAZIONI EMERGENZIALI ANCHE PER PIENE ORDINARIE IN RELAZIONE ALLA CAPACITÀ DI DEFLUSSO DEL TRATTO ARGINATO (EX CODICE 10969) E AVVIO DELL'ADEGUAMENTO IN QUOTA E POTENZIAMENTO STRUTTURALE DEI RILEVATI ARGINALI DEL SISTEMA CASSA ESPANSIONE ESISTENTE

MO-E-1273 - LAVORI DI AMPLIAMENTO E ADEGUAMENTO DELLA CASSA DI ESPANSIONE DEL FIUME SECCHIA NEL COMUNE DI RUBIERA (RE)
(ACCORDO DI PROGRAMMA MINISTERO - RER - PARTE A)

PROGETTO DEFINITIVO

MISURE DI MITIGAZIONE E/O COMPENSAZIONE

TAV. N° ALL(SIA).1

SCALA Varie

IL RAGGRUPPAMENTO TEMPORANEO DI PROFESSIONISTI:

CAPOGRUPPO MANDATARIA
PROGETTAZIONE GENERALE - INGEGNERIA IDRAULICA E STRUTTURALE
DIZETA INGENIERIA
ING. FILVIO BERNABE
ING. STEFANO ADAMI
ING. LAURA ORLI
ING. GIANLUIGI SEVNI
ING. PAOLO SANAMA

MANDANTE
INGEGNERIA STRUTTURALE
Lombardi
ING. MARCO G. P. BRADINI
ING. DANIELE L. GIMETTI

MANDANTE
ASPETTI AMBIENTALI
GRATA
ING. MASSIMO SARTORELLI
ING. ISMAELE BASTARDI
DOTT.SSA CHIARA LUVI

CONSULENTE
INGEGNERIA GEOTECNICA
colleselli
ING. GIUSEPPE COLLESELLI

MANDANTE
RAPPORTI CON ENTI TERZI - MODELLO IDROLOGICA E IDRAULICA - IDROLOGIA
MAJONE&PARTNERS
ING. DONO CERRI
ING. MARCO BELUCHI
ING. NICOLA PESSARELLI (CSP)
ING. MICHELE FERRARI

MANDANTE
GEOTECNICA
EN GEO
ING. CARLO CALEFFI
ING. FRANCESCO CERRI

MANDANTE
ASPETTI PAESAGGISTICI
STUDIO PANDAKOVIC
ARCH. ANGELO DAL SASSO

CONSULENTE
PIANO PARTICELLARE DI ESPROPRIO
GEOM. MARCO SOZZE

CONSULENTE
VALUTAZIONI ARCHEOLOGICHE
DOTT.SSA IVANA VENTURINI

PER IL R.T.P.:
IL PROGETTISTA GENERALE
DOTT. ING. FILVIO BERNABE

IL RUP:
DOTT. ING.
FEDERICA PELLEGRINI

DATA: OTTOBRE 2020

REV.	DATA	DESCRIZIONE MODIFICA	REDATTO	CONTR.	APPR.
01	NOVEMBRE 2019	REPERIMENTO MATERIALE RILEVATI LOTTO 3			
02	AGOSTO 2021	INTEGRAZIONI ART. 18 LR 4/2018			